

find°my


SATELLITE TRACKING
TECHNOLOGY



Hedmark og Oppland sau og geit 2017

Findmy

- Findmysheep-ideen kom i 2009
- Etablert i 2012
- 25,000 enheter i drift
- Endret navn til **Findmy**
- Enheter for folk, båt, scooter, campingvogn og annet utstyr
- 8 ansatte



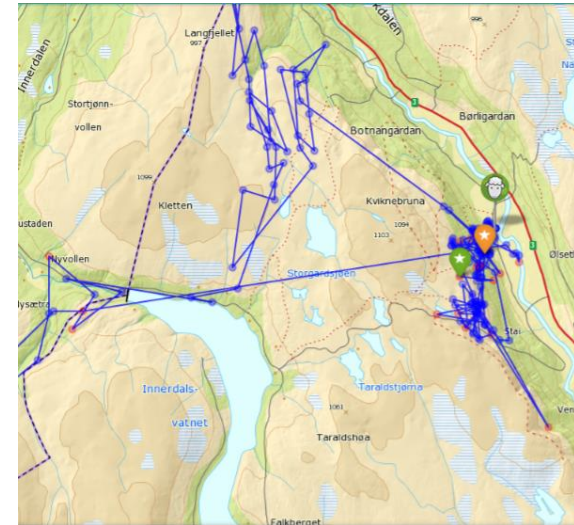
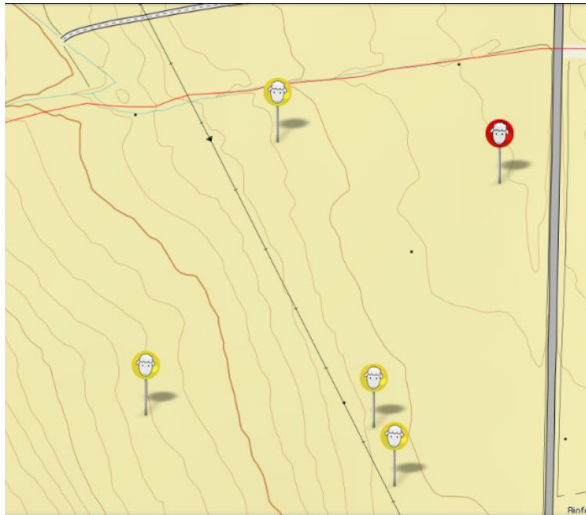
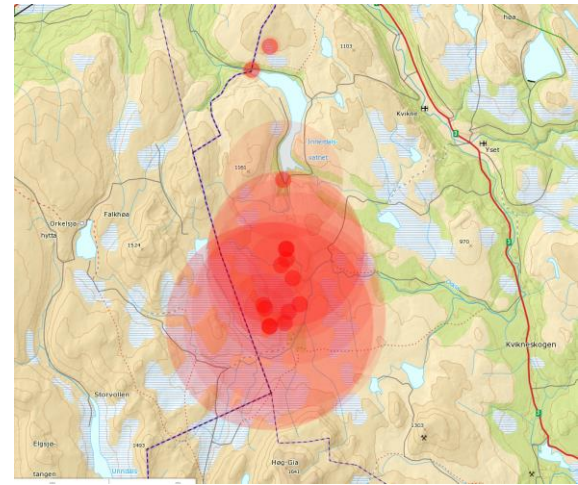
E-bjella

- Satellitt-basert
- Egendefinert sendeplan
- Ca 300 gram
- Levetid på batteri ca 1 år
- Varer 5-10 år
- Brukes på alle dyr
- Kan brukes i hele verden















Verktøy:

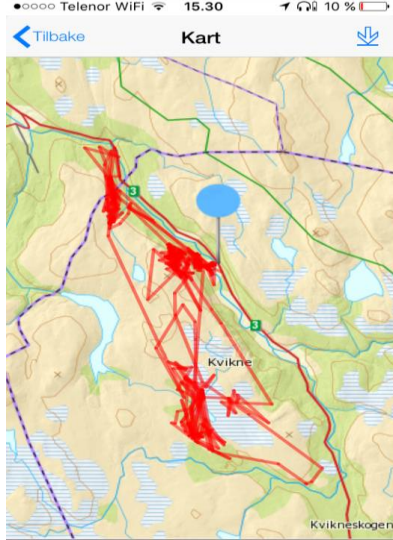
- Geofencing (virtuelt gjerde)
- Urovarsel
- Dødsvarsel / Bevegelses sensor
- Kartlegging av beitemønster



Enheter

I dag (53) [Se på kart](#)

	2114 24/07/2014 - 18:40:57	974047 
	99133 24/07/2014 - 18:31:24	980300 
	10-0288 24/07/2014 - 18:18:05	974737 
	12-2119 24/07/2014 - 18:15:13	980949 
	V 11-13694 24/07/2014 - 17:55:09	975274 
	T 12-2296 24/07/2014 - 17:34:06	974777 



Back Naviger til 2114

 **Enhetsinfo**
24/07/2014 - 18:40:57

Stxid: 974047

Name: 2114

Avstand til: 0 meter

[Vis på kart](#)




App:

- Enhetslista
- Enhetsinformasjon
- Kompass
- Sporlogg
- Alarmer
- Offlinekart

Verdien av sporing:

- Økt kvalitet på tilsyn
- Effektiviserer sanking
- Avl på riktige dyr
- Bedre kontroll
- Tidlig deteksjon av sykdom / rovdyrangrep
- Dokumentasjon for skadefelling / erstatning
- Bedre dyrevelferd
- Bedre økonomi





Spørsmål



Findmy AS

Post@findmy.no

Tlf: 62 00 90 20